

Latitude 66 Cobaltin Pattasoja 2 - malminetsintälupa Sallassa sai lainvoiman

11.7.2023

Kobolttia ja muita teknologiamineraaleja etsivän Latitude 66 Cobalt Oy:n Sallassa sijaitseva Pattasoja 2 -malminetsintälupa on Pohjois-Suomen hallinto-oikeudesta saadun tiedon mukaan saanut lainvoiman.

Lupa-alue sijaitsee Etelä-Sallassa Kuusamon ja Sallan kuntarajan läheisyydessä. Alueen koko on 168,7 hehtaaria.

Yhtiö jätti aluetta koskevan malminetsintälupahakemuksen Turvallisuus- ja kemikaalivirasto Tukesille maaliskuussa 2022.

Lainvoimainen lupa merkitsee maanomistajakorvauksia

Vuotuinen maanomistajille maksettava malminetsintäkorvaus on 20 euroa hehtaarilta malminetsintäluvan voimassaolon ensimmäiseltä neljältä vuodelta. Korvaus maksetaan lupa-alueen sisäpuolella olevan kiinteistön pinta-alan osalta. Tämän jälkeen vuotuinen korvaussumma nousee kolmen vuoden välein 10 eurolla hehtaarilta aina 50 euroon asti.

Pattasoja 2 -alueen maanomistajille ensimmäisen neljän vuoden aikana maksettavien vuotuisten korvausten yhteissumma on 3 374 euroa. Alueella on 10 maanomistajatahoa.

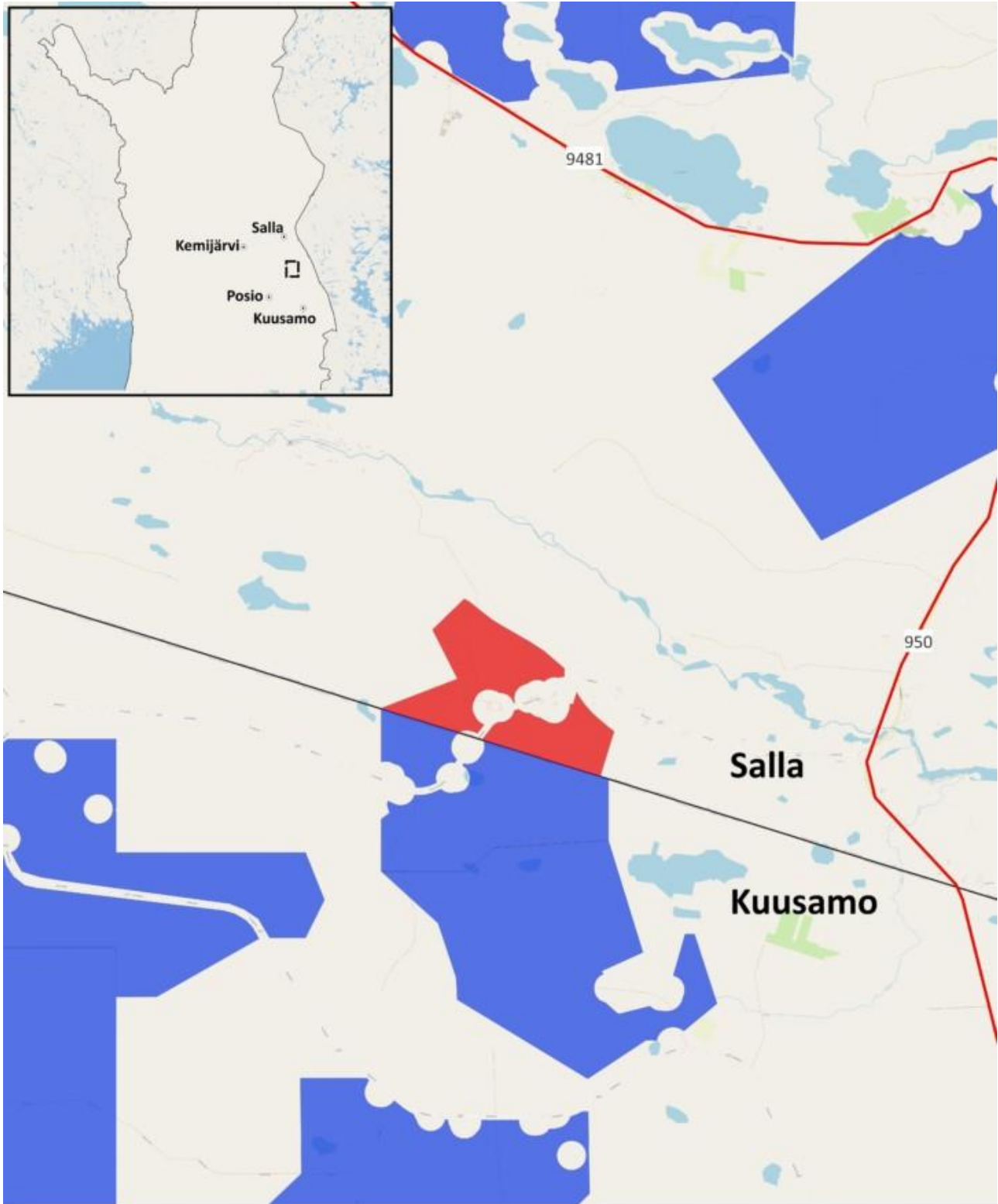
Latitude 66 Cobalt lähettää alueen maanomistajille lähiviikkoina kirjeen malminetsintäkorvausten suorittamiseen liittyen.

Lisätiedot:





Minna Lymi

Pohjois-Suomen aluejohtaja, Latitude 66 Cobalt Oy

050 590 5542, minna@lat66.com



Selite

-  Lainvoiman saanut malminetsintälupa-alue
-  Malminetsintälupahakemusalue
-  Kuntarajat
-  Päätiät

